

至夕張・札幌 274

至高野・占冠 237

至帯広・日勝峠 274

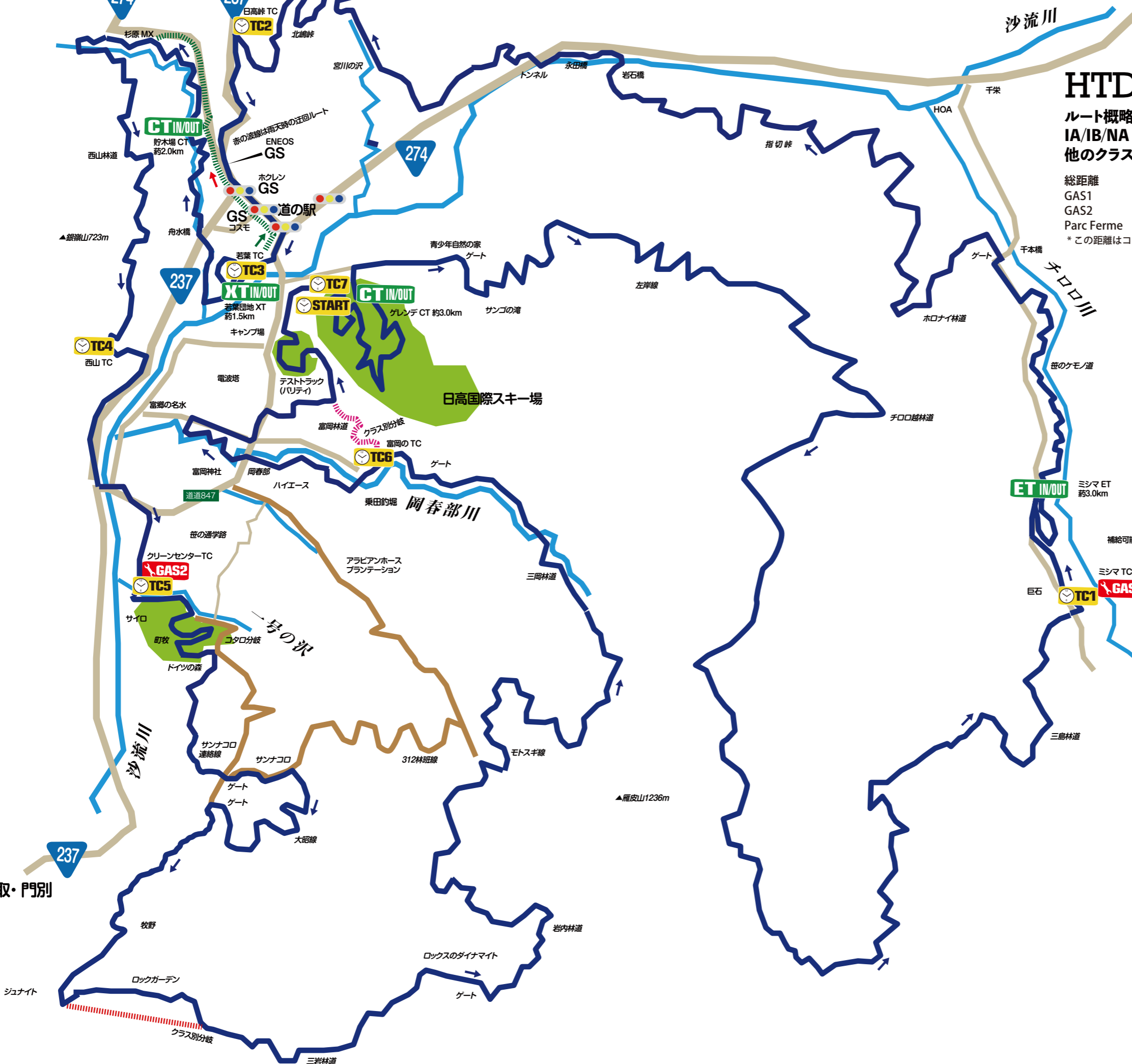

HTDE 2019 ROUTE MAP

ルート概略図 DAY1/2 共通 1 周目
IA/IB/NA クラスは 2 周目があります (別ページ)。
他のクラスは 1 周で終了。

総距離 125km approx
GAS1 約 35km from start
GAS2 約 85km from start
Parc Ferme 約 125km from start
*この距離はコース製作時の概算です。正しくは当日配布の資料を参照。

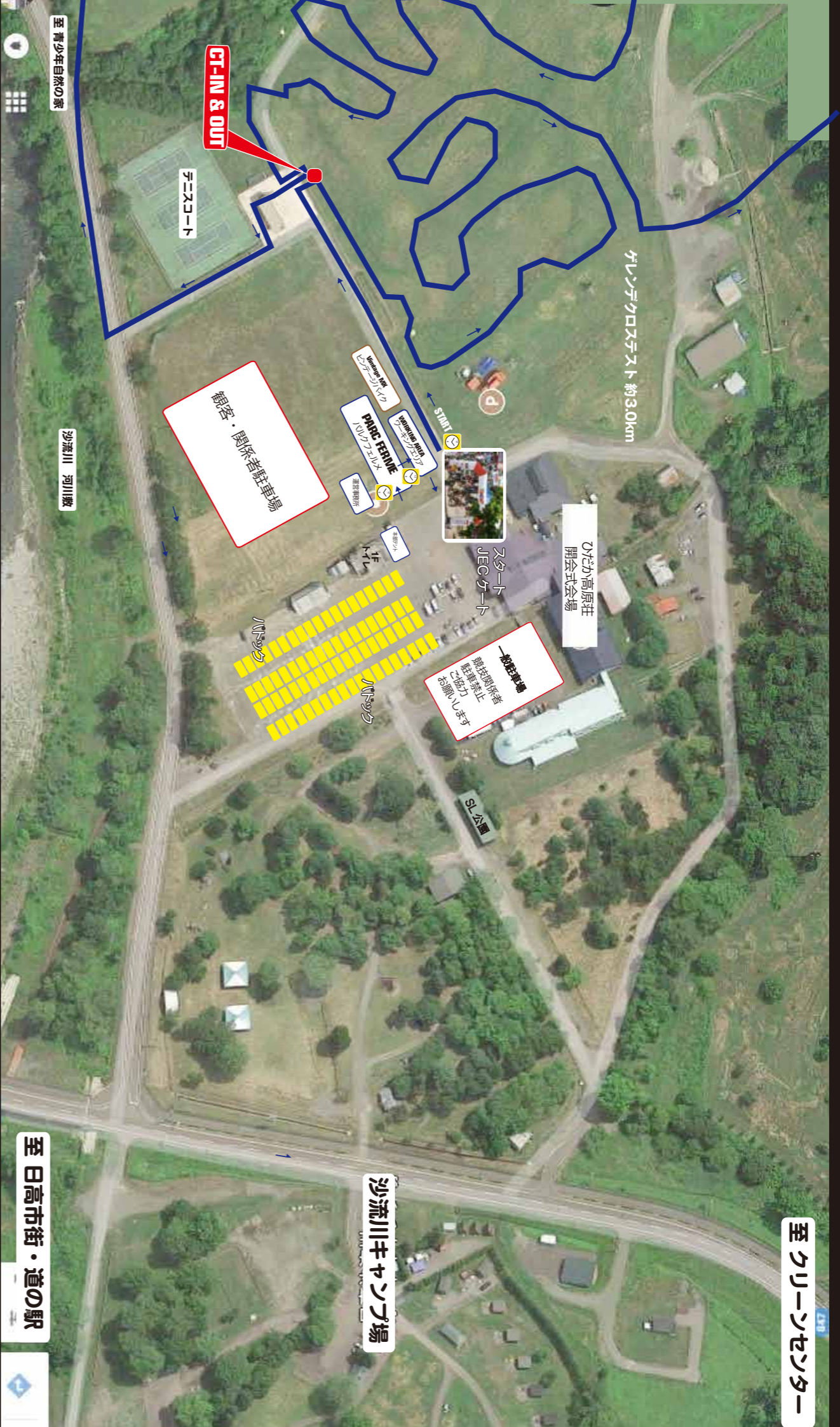
- 1周目のルート LAP1
- 2周目のルート LAP2 for IA/IB/NA class
- 雨天等の迂回路 Heavy rain or Emergency
- クラス別の分岐 Short cut for the designation class
- 朝のスタート Start
- タイムチェック Time Check
- スペシャルテスト Special Test
- プレフィニッシュ Pre finish
- フィニッシュ Finish
- 補給可能なタイムチェック Time Check with Service

至平取・門別 237



HTTDE 2019 ROUTTE MAP

朝のスタート時のルート
Start



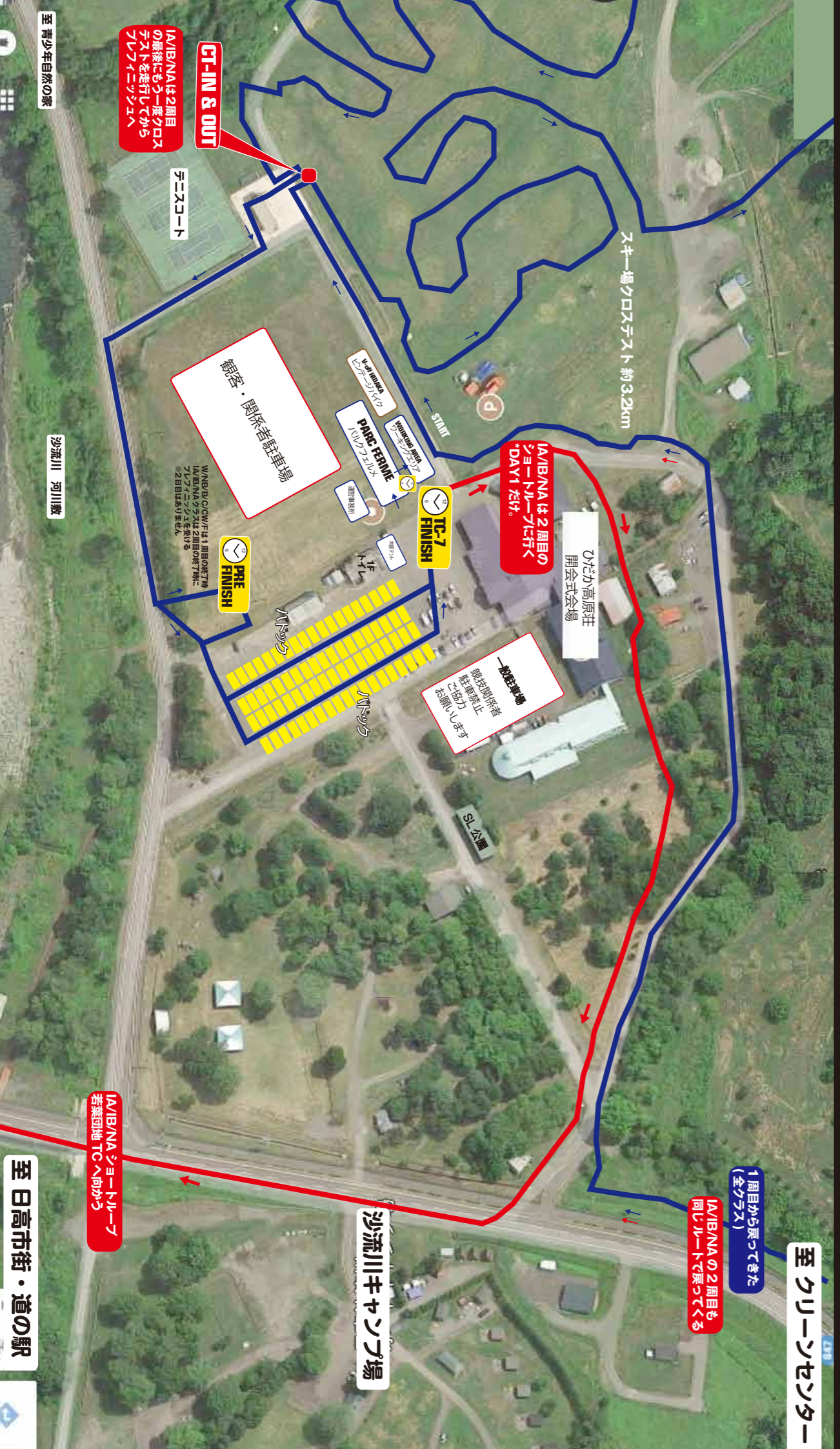
至 クリーンセンター

沙流川キャンプ場

至 日高市街・道の駅

HTTDE 2019 ROUTTE MAP

1周目の終わりから、2周目のゴールまで
NB/B/C/CW/Fクラスは1周目最後のクロステストを走った後、フラインニッシュを受けて、ハドックを経由して最終タイムチェエックを受けて終了。
IA/B/NAは2周目のスタートに進む。(赤いライン)
※2目はフラインニッシュはありません。



至 クリーンセンター

沙流川キャンプ場

至 日高市街・道の駅